

Comune di Dovera

Provincia di Cremona

Responsabile del progetto:

Bertoli Roberto

Ordine Architetti, P., P. e C. Prov. CR n. 617

indirizzo: Via IV Novembre, 23 - 26013 Crema (CR)

mobile: 339 869 7889

mail: servizitecnici@studio-bertoli.it

c.f.: BRT RRT 78L02 D142 R

p.IVA: 01343830194

Collaboratori:

Stefano Fregonese

Laura Tasca

Committente:

Comune di Dovera

Indirizzo: P.zza Municipio n. 11

26020 – Dovera (CR)

Il Sindaco

Sig. Signoroni Paolo Mirko

Il Segretario Comunale

Avv. Massimiliano Alesio


Autorità Competente

Geom. Simonetta Maria Antonella


Data:

Marzo 2023

timbro e firma del progettista



firma del committente



Variante 1 al Piano di Governo del Territorio

ai sensi della L.R. 11 Marzo 2005 n. 12 e s.m.i.

Valutazione Ambientale Strategica

VAS.01

Rapporto Preliminare (Scoping)

Relazione

Adozione

Delibera C.C.

del

Approvazione

Delibera C.C.

del

Pubblicazione BURL - Serie Avvisi e Concorsi

n°

del

INDICE

Premessa	3
1. Valutazione Ambientale Strategica e Sviluppo Sostenibile	4
1.1 Lo Sviluppo Sostenibile	4
1.2 La pianificazione sostenibile	6
1.3 Il contesto normativo vigente	7
1.3.1 La direttiva europea 2001/42/CE	7
1.3.2 Normativa Nazionale	8
1.3.3 La normativa regionale	9
2. Metodologia	12
2.1 Approccio qualitativo e quantitativo	12
2.2 Fasi della VAS	14
2.2.1 Fase I: Struttura e Partecipazione.....	15
2.2.2 Fase II: Quadro conoscitivo.....	17
2.2.3 Fase III: Criteri di compatibilità.....	18
2.2.4 Fase IV: Obiettivi generali e specifici	20
2.2.5 Fase V: Azioni e opzioni alternative	21
2.2.6 Fase VI: Valutazione.....	22
2.2.7 Fase VII: Approfondimento.....	23
2.2.8 Fase VIII: Rapporto Ambientale	26
2.2.9 Fase IX: Monitoraggio	26
3. Analisi del contesto territoriale e ambientale	28
3.1 Componenti ambientali e basi informative	28
3.2 Sintesi delle criticità e potenzialità	30
4. Obiettivi generali del PGT e ambito di influenza delle scelte di piano	31
4.1 Assoggettamento ad altre procedure di valutazione ambientale	34

PREMESSA

Il Piano di Governo del Territorio vigente del Comune di Dovera è stato approvato, con **Delibera di Consiglio Comunale n. 28 del 21.07.2014** ed ha acquisito efficacia con la pubblicazione su Burl dell'avviso di approvazione definitiva e deposito degli atti costituenti il Piano di Governo del Territorio (PGT) comunale (BURL n° 45, Serie Avvisi e Concorsi in data 10/12/2014).

L'Amministrazione Comunale ha avviato formalmente il procedimento di variante del PGT con DGC n. 71 del 12.07.2022 per rivedere, aggiornare e adeguare le politiche di governo del territorio dell'attuale PGT anche sulla base dei nuovi disposti normativi sul consumo di suolo e la rigenerazione urbana.

Successivamente, in data 27.02.2023, con DGC n. 26 è stato dato avvio del procedimento di Valutazione Ambientale Strategica ai sensi dell'art. 4 della LR 12/2005 e s.m. e i.

All'interno dell'intera procedura di Valutazione Ambientale della variante degli atti di PGT, il presente documento rappresenta, pertanto, il primo elaborato tecnico richiesto dai riferimenti normativi in materia di VAS, al fine di avviare la fase di Orientamento (Scoping), con la finalità di evidenziare la metodologia procedurale e tecnica adottata e recepire, dagli enti e dai soggetti competenti in materia ambientale, le informazioni che dovranno essere integrate all'interno del processo decisionale per lo sviluppo di una variante compatibile e sostenibile da un punto di vista ambientale.

1. VALUTAZIONE AMBIENTALE STRATEGICA E SVILUPPO SOSTENIBILE

La direttiva comunitaria 42/2001 CE, che ha introdotto la procedura di valutazione ambientale strategica (VAS) allo scopo di promuovere lo sviluppo sostenibile negli atti di programmazione territoriale, è stata recepita a livello nazionale dal Codice dell'Ambiente (D.lgs. n. 152/2006 successivamente modificato dal D.lgs 4/2008). A livello regionale la valutazione ambientale di piani è stata introdotta dall'art. 4 della legge di governo del territorio L.R. n. 12/2005.

La VAS è un procedimento che accompagna l'elaborazione dei piani e dei programmi, serve a verificare la coerenza delle opzioni di cambiamento e di trasformazione e a indirizzare l'elaborazione verso criteri di maggiore sostenibilità ambientale. Rappresenta un'opportunità per dare impulso decisivo alla trasformazione del modello di pianificazione e di programmazione, alla ricerca di soluzioni maggiormente condivise perché frutto di un processo che coinvolge tutti gli attori presenti sul territorio.

Dal punto di vista del metodo, tre elementi segnano profondamente il nuovo modello di pianificazione: la valutazione ambientale, la partecipazione e il monitoraggio nella fase attuativa.

Il processo di valutazione ambientale accompagna e integra l'elaborazione del Piano e il percorso decisionale con la valutazione delle conseguenze sull'ambiente dell'attuazione dei piani e dei programmi. A questo scopo verifica gli obiettivi di piano e fissa i criteri per assicurare la sostenibilità degli effetti delle azioni previste.

La partecipazione è l'elemento centrale della costruzione del Piano e della VAS che mira ad estendere la conoscenza dei problemi, a ricercare il consenso sulle soluzioni e a cogliere le opportunità offerte dal confronto con i soggetti partecipanti. Sono previsti tavoli interistituzionali, tavoli allargati ai soggetti portatori di interessi differenziati della società civile e tavoli di consultazione delle autorità con competenze ambientali. È previsto che l'informazione di base e i risultati delle consultazioni abbiano la maggior diffusione possibile e contribuiscano con la massima trasparenza all'elaborazione delle decisioni finali che restano, comunque, di piena responsabilità politica.

Il monitoraggio è lo strumento di verifica, in fase attuativa, del raggiungimento degli obiettivi, qualora si verifichi che gli obiettivi non siano stati adeguatamente conseguiti, prevede il ri-orientamento flessibile delle azioni.

1.1 LO SVILUPPO SOSTENIBILE

I cambiamenti ambientali degli ultimi decenni sono il risultato dell'insieme delle attività umane, a volte pianificate e programmate, che hanno prodotto effetti cumulativi di dimensione planetaria e l'alterazione degli equilibri ambientali.

Nel 1987 il rapporto dell'ONU sui cambiamenti globali "*Il futuro di tutti noi*" (noto come Rapporto Brundtland), indicò la necessità di una svolta nello sviluppo economico ed elaborò il concetto di "sviluppo sostenibile", definito come "quello sviluppo capace di soddisfare le necessità della generazione presente senza compromettere la capacità delle generazioni future di soddisfare le proprie necessità".

Nella Conferenza Mondiale su “Ambiente e Sviluppo”, tenutasi a Rio de Janeiro nel 1992, primo incontro di esperti e leader dei principali governi del mondo, si convenne che le società umane non possono continuare nella strada finora percorsa, aumentando le disuguaglianze economiche tra le nazioni e tra gli strati di popolazione all'interno delle nazioni stesse, incrementando la povertà, la fame, le malattie e l'analfabetismo e causando il continuo deterioramento degli ecosistemi dai quali dipende il mantenimento della vita sul pianeta.



Vivibilità ideale: L'area del triangolo xyz corrispondente al 100% delle sostenibilità rappresenta il massimo della "vivibilità" teorica.

Vivibilità reale: Il triangolo abc rappresenta la "vivibilità" realmente raggiunta attraverso il piano. Ogni alternativa di piano dà luogo a un triangolo che illustra la "qualità di vita" raggiungibile.

Lo schema triangolare sintetizza il concetto di sostenibilità: i tre vertici rappresentano rispettivamente la polarizzazione degli aspetti ambientali, economici e sociali. I lati del triangolo rappresentano le relazioni tra le polarità che possono manifestarsi come sinergie e come conflitti.

Il compromesso necessario tra i diversi estremi è rappresentato, una volta risolto il problema delle scale di misurazione, da un punto lungo ogni asse di misura. Il congiungimento di tali punti dà luogo a un triangolo, la cui superficie potrebbe essere definita come "vivibilità" o "qualità della vita". La sostenibilità ambientale è quindi solo una delle componenti chiave della sostenibilità. Le relazioni tra le tre componenti della sostenibilità e la possibilità di integrare i diversi sistemi di obiettivi che fanno capo a ciascuna componente sono al centro di riflessioni multidisciplinari e di approfondimenti metodologici¹.

¹ Progetto Enplan, Linee guida valutazione di piani e programmi

Dieci anni dopo, nel 2002 a Johannesburg, il Vertice Mondiale sullo Sviluppo Sostenibile ha approvato il Piano di Attuazione contenente strategie per modelli sostenibili di produzione e consumo. Perseguire la sostenibilità significa modificare gli orientamenti dell'economia e i modi di produrre e di consumare in base al principio di precauzione. Lo sviluppo sostenibile non va inteso come meta da raggiungere, ma piuttosto come un insieme di condizioni che devono essere rispettate in tutte le trasformazioni a piccola e a grande scala.

I criteri operativi per il perseguimento della sostenibilità possono essere così sintetizzati:

- usare le risorse rinnovabili al di sotto dei loro tassi di rigenerazione;
- usare le risorse non rinnovabili a tassi di consumo inferiori ai tassi di sviluppo di risorse sostitutive rinnovabili;
- limitare l'immissione nell'ambiente di agenti inquinanti al di sotto delle soglie di capacità di assorbimento e di rigenerazione da parte dell'ambiente stesso.

Il concetto di sostenibilità implica la considerazione delle relazioni tra tre dimensioni fondamentali: ambientale, economica e sociale.

1.2 LA PIANIFICAZIONE SOSTENIBILE

La pianificazione sostenibile è un processo lento e progressivo, che produce effetti significativi a medio e lungo periodo. La pianificazione sarà realmente sostenibile quando gli interventi e gli obiettivi di trasformazione di piani e programmi saranno raggiunti con un consumo significativamente minore di risorse naturali (meno energia, acqua, suolo e materiali) e con un minore inquinamento indotto (meno emissioni di CO₂, acque reflue e rifiuti solidi). La Direttiva 2001/42/CE fissa i principi generali di un sistema di Valutazione Ambientale dei piani e programmi (VAS) e definisce l'ambito di applicazione (pianificazione territoriale, energia, turismo, ecc.), lasciando flessibilità nella scelta dei procedimenti e delle metodologie di valutazione da adottare nei singoli Stati.

La sfida dell'integrazione della dimensione ambientale nella pianificazione è chiaramente definita ed esige una risposta precisa ed effettiva, la VAS è un processo che si integra in tutte le differenti fasi di un piano come un fattore di razionalità, di maggiore qualità ed efficacia.

Il processo integrato di pianificazione sostenibile diventa il cammino e lo strumento per garantire che gli obiettivi concreti di sostenibilità ambientale si integrino pienamente con il governo delle trasformazioni e con lo sviluppo delle società umane.

1.3 IL CONTESTO NORMATIVO VIGENTE

1.3.1 La direttiva europea 2001/42/CE

Già negli anni '70, a livello comunitario, si considera la possibilità di emanare una Direttiva specifica concernente la valutazione di piani, politiche e programmi, ma inizialmente si decide di introdurre la normale valutazione d'impatto delle opere. Solo nel 1987 il Quarto Programma di Azione Ambientale s'impegna formalmente ad estendere la procedura di valutazione di impatto ambientale anche alle politiche e ai piani.

La Direttiva 2001/42/CE, concernente la *“valutazione degli effetti di determinati piani e programmi sull'ambiente”*, viene finalmente adottata dal Parlamento Europeo e dal Consiglio dell'Unione Europea il 27 giugno 2001. A differenza della Valutazione di Impatto Ambientale che interviene a valle dei progetti, con una procedura ex post, la Valutazione Ambientale dei piani e programmi è un processo complesso integrato ad un altro processo complesso di pianificazione o di programmazione.

Il suo obiettivo è quello di *“...garantire un elevato livello di protezione dell'ambiente e di contribuire all'integrazione di considerazioni ambientali all'atto dell'elaborazione e dell'adozione di piani e programmi al fine di promuovere lo sviluppo sostenibile, (...) assicurando che... venga effettuata la valutazione ambientale di determinati piani e programmi che possono avere effetti significativi sull'ambiente”*.

Per *“«valutazione ambientale» s'intende l'elaborazione di un rapporto di impatto ambientale, lo svolgimento delle consultazioni, la valutazione del rapporto ambientale e dei risultati delle consultazioni nell'iter decisionale e la messa a disposizione delle informazioni sulla decisione...”*.

La valutazione *“... deve essere effettuata durante la fase preparatoria del piano o del programma ed anteriormente alla sua adozione...”*.

Il *“rapporto ambientale”* fa parte della documentazione del piano o programma, individua, descrive, valuta *“...gli effetti significativi che l'attuazione del piano o programma potrebbe avere sull'ambiente nonché le ragionevoli alternative alla luce degli obiettivi e dell'ambito territoriale del piano o programma”*.

La Direttiva prevede che tutto il processo di elaborazione sia accompagnato da momenti di formazione e consultazione preventiva: la proposta di piano o programma e il relativo rapporto ambientale devono essere messi a disposizione delle autorità e del pubblico, che devono poter esprimere il loro parere. Agli Stati membri è demandato il compito di definire le autorità e i settori del pubblico da consultare, le modalità per l'informazione e la consultazione.

Alle autorità e al pubblico devono essere messi a disposizione:

- *“il piano o programma adottato;*
- *una dichiarazione di sintesi in cui si illustra in che modo le considerazioni ambientali sono state integrate nel piano o programma e come si è tenuto conto (..) del rapporto ambientale redatto (..), dei pareri espressi nonché le ragioni per le quali è stato scelto il piano o programma adottato, alla luce delle alternative possibili che erano state individuate;*
- *le misure adottate in merito al monitoraggio...”*.

La Direttiva definisce il controllo in fase attuativa (monitoraggio): "... gli effetti ambientali significativi al fine di individuare tempestivamente gli effetti negativi imprevisti e essere in grado di adottare le misure correttive opportune".

1.3.2 Normativa Nazionale

A livello nazionale si è di fatto provveduto a recepire formalmente la Direttiva Europea solo il 1 agosto 2007, con l'entrata in vigore della Parte II del **D.lgs 3 aprile 2006, n. 152** "Norme in materia ambientale". I contenuti della parte seconda del decreto, riguardante le "Procedure per la valutazione ambientale strategica (VAS), per la valutazione dell'impatto ambientale (VIA) e per l'autorizzazione integrata ambientale (IPPC)" sono stati integrati e modificati con il successivo **D.lgs 16 gennaio 2008, n. 4** "Ulteriori disposizioni correttive ed integrative del D.lgs 3 aprile 2006, n. 152, recante norme in materia ambientale".

Il 26 agosto 2010 è entrato in vigore il nuovo testo integrato e modificato del decreto nazionale: **D. Lgs 29 giugno 2010, n. 128** "Modifiche ed integrazioni al D.lgs 3 aprile 2006, n. 152, recante norme in materia ambientale, a norma dell'articolo 12 della legge 18 giugno 2009, n. 69 (GU n. 186 del 11-8-2010 - Suppl. Ordinario n.184)

Ultime modifiche apportate alla Parte II relativa alle procedure ambientali sono state con l'entrata in vigore di:

- **D.Lgs. 16 giugno 2017, n. 104** "Attuazione della direttiva 2014/52/UE del Parlamento europeo e del Consiglio, del 16 aprile 2014, che modifica la direttiva 2011/92/UE, concernente la valutazione dell'impatto ambientale di determinati progetti pubblici e privati, ai sensi degli articoli 1 e 14 della legge 9 luglio 2015, n. 114. (17G00117) ([GU Serie Generale n.156 del 06-07-2017](#))".
- **Legge n. 120 del 2020** "Conversione in legge, con modificazioni, del decreto-legge 16 luglio 2020, n. 76, recante «Misure urgenti per la semplificazione e l'innovazione digitali» (Decreto Semplificazioni)
- **Legge n. 108 del 2021** "Conversione in legge, con modificazioni, del decreto-legge 31 maggio 2021, n. 77, recante governance del Piano nazionale di ripresa e resilienza e prime misure di rafforzamento delle strutture amministrative e di accelerazione e snellimento delle procedure".

Articolo 6 (Oggetto della disciplina)

2. Fatto salvo quanto disposto al comma 3, viene effettuata una valutazione per tutti i piani e i programmi:

a) che sono elaborati per la valutazione e gestione della qualità dell'aria ambiente, per i settori agricolo, forestale, della pesca, energetico, industriale, dei trasporti, della gestione dei rifiuti e delle acque, delle telecomunicazioni, turistico, della pianificazione territoriale o della destinazione dei suoli, e che definiscono il quadro di riferimento per l'approvazione, l'autorizzazione, l'area di localizzazione o comunque la realizzazione dei progetti elencati negli allegati II, III e IV del presente decreto;

b) per i quali, in considerazione dei possibili impatti sulle finalità di conservazione dei siti designati come zone di protezione speciale per la conservazione degli uccelli selvatici e quelli classificati come

siti di importanza comunitaria per la protezione degli habitat naturali e della flora e della fauna selvatica, si ritiene necessaria una valutazione d'incidenza ai sensi dell'articolo 5 del decreto del Presidente della Repubblica 8 settembre 1997, n. 357, e successive modificazioni.

3. Per i piani e i programmi di cui al comma 2 che determinano l'uso di piccole aree a livello locale e per le modifiche minori dei piani e dei programmi di cui al comma 2, la valutazione ambientale è necessaria qualora l'autorità competente valuti che producano impatti significativi sull'ambiente, secondo le disposizioni di cui all'articolo 12 e tenuto conto del diverso livello di sensibilità ambientale dell'area oggetto di intervento.

3-bis. L'autorità competente valuta, secondo le disposizioni di cui all'articolo 12, se i piani e i programmi, diversi da quelli di cui al comma 2, che definiscono il quadro di riferimento per l'autorizzazione dei progetti, producano impatti significativi sull'ambiente.

1.3.3 La normativa regionale

La VAS sui piani e programmi viene introdotta in Lombardia dall'art 4 della **Legge Regionale 11 marzo 2005 n. 12 "Legge per il governo del territorio"**, le cui modifiche ulteriori sono state approvate con Legge regionale 13 marzo 2012, n. 4.

Art. 4 (Valutazione ambientale dei piani) LR 11 marzo 2005 n. 12

2. Sono sottoposti alla valutazione di cui al comma 1 il piano territoriale regionale, i piani territoriali regionali d'area e i piani territoriali di coordinamento provinciali, **il documento di piano di cui all'articolo 8**, il piano per le attrezzature religiose di cui all'[articolo 72](#), **nonché le varianti agli stessi.** La valutazione ambientale di cui al presente articolo è effettuata durante la fase preparatoria del piano o del programma ed anteriormente alla sua adozione o all'avvio della relativa procedura di approvazione.

comma 2-bis. Le varianti al piano dei servizi, di cui all'articolo 9, e al piano delle regole, di cui all'articolo 10, sono soggette a verifica di assoggettabilità a VAS, fatte salve le fattispecie previste per l'applicazione della VAS di cui all'articolo 6, commi 2 e 6, del decreto legislativo 3 aprile 2006, n. 152 (Norme in materia ambientale)

comma 2-ter. Nella VAS del documento di piano, per ciascuno degli ambiti di trasformazione individuati nello stesso, previa analisi degli effetti sull'ambiente, è definito l'assoggettamento o meno ad ulteriori valutazioni in sede di piano attuativo. Nei casi in cui lo strumento attuativo del piano di governo del territorio (PGT) comporti variante, la VAS e la verifica di assoggettabilità sono comunque limitate agli aspetti che non sono già stati oggetto di valutazione.

(...)

comma 3. Per i piani di cui al comma 2, la valutazione evidenzia la congruità delle scelte rispetto agli obiettivi di sostenibilità del piano e le possibili sinergie con gli altri strumenti di pianificazione e programmazione; individua le alternative assunte nella elaborazione del piano o programma, gli impatti potenziali, nonché le misure di mitigazione o di compensazione, anche agroambientali, che devono essere recepite nel piano stesso.

La Regione Lombardia in attuazione all'art. 4 della LR 12/2005 ha pubblicato gli indirizzi e le linee guida per i procedimenti di VAS e con **Deliberazione di Giunta Regionale 10 novembre 2010 - n. 761: "Determinazione della procedura di valutazione ambientale di piani e programmi – VAS** (art. 4, L.R. n.12/2005; d.c.r. n. 351/2007) ha recepito le indicazioni della normativa nazionale introducendo modifiche e integrazioni su aspetti procedurali e di contenuto.

I criteri proposti tengono conto di quanto nella fattispecie riportato nell'allegato 1A "Modello metodologico procedurale e organizzativo della valutazione ambientale di piani e programmi (VAS)" agli indirizzi di cui alla DGR citata.

Fase del DdP	Processo di DdP	Valutazione Ambientale VAS
Fase 0 Preparazione	P0.1 Pubblicazione avviso di avvio del procedimento ¹	A0.1 Incarico per la redazione del Rapporto Ambientale
	P0.2 Incarico per la stesura del DdP (PGT)	A0.2 Individuazione autorità competente per la VAS
	P0.3 Esame proposte pervenute ed elaborazione del documento programmatico	
Fase 1 Orientamento	P1.1 Orientamenti iniziali del DdP (PGT)	A1.1 Integrazione della dimensione ambientale nel DdP (PGT)
	P1.2 Definizione schema operativo DdP (PGT)	A1.2 Definizione dello schema operativo per la VAS, e mappatura dei soggetti competenti in materia ambientale e del pubblico coinvolto
	P1.3 Identificazione dei dati e delle informazioni a disposizione dell'ente su territorio e ambiente	A1.3 Verifica delle presenza di Siti Rete Natura 2000 (sic/zps)
Conferenza di valutazione	avvio del confronto	
Fase 2		A2.1 Definizione dell'ambito di influenza (scoping)
Elaborazione e redazione	P2.1 Determinazione obiettivi generali	definizione della portata delle informazioni da includere nel Rapporto Ambientale
	P2.2 Costruzione scenario di riferimento e di DdP	A2.2 Analisi di coerenza esterna
	P2.3 Definizione di obiettivi specifici, costruzione di alternative/scenari di sviluppo e definizione delle azioni da mettere in campo per attuarli	A2.3 Stima degli effetti ambientali attesi
		A2.4 Valutazione delle alternative di piano
		A2.5 Analisi di coerenza interna
P2.4 Proposta di DdP (PGT)	A2.6 Progettazione del sistema di monitoraggio A2.7 Studio di Incidenza delle scelte del piano sui siti di Rete Natura 2000 (se previsto)	
deposito della proposta di DdP (PGT), del Rapporto Ambientale e dello Studio di Incidenza (se previsto)		
Conferenza di valutazione	valutazione della proposta di DdP e del Rapporto Ambientale	
Valutazione di incidenza (se prevista): acquisito il parere obbligatorio e vincolante dell'autorità preposta		
Decisione	PARERE MOTIVATO	
<i>predisposto dall'autorità competente per la VAS d'intesa con l'autorità procedente</i>		
Fase 3 Adozione approvazione	3.1 ADOZIONE il Consiglio Comunale adotta: - PGT (DdP, Piano dei Servizi e Piano delle Regole) - Rapporto Ambientale - Dichiarazione di sintesi	
	3.2 DEPOSITO / PUBBLICAZIONE / INVIO ALLA PROVINCIA - deposito degli atti del PGT (DdP, Rapporto Ambientale, Dichiarazione di sintesi, Piano dei Servizi e Piano delle Regole) nella segreteria comunale – ai sensi del comma 4 – art. 13, l.r. 12/2005 - trasmissione in Provincia – ai sensi del comma 5 – art. 13, l.r. 12/2005 - trasmissione ad ASL e ARPA – ai sensi del comma 6 – art. 13, l.r. 12/2005	
	3.3 RACCOLTA OSSERVAZIONI – ai sensi comma 4 – art. 13, l.r. 12/2005	
	3.4 Controdeduzioni alle osservazioni presentate a seguito di analisi di sostenibilità.	
Verifica di compatibilità della Provincia	La provincia, garantendo il confronto con il comune interessato, valuta esclusivamente la compatibilità del DdP con il proprio piano territoriale di coordinamento entro centoventi giorni dal ricevimento della relativa documentazione, decorsi inutilmente i quali la valutazione si intende espressa favorevolmente – ai sensi comma 5 – art. 13, l.r. 12/2005.	
	PARERE MOTIVATO FINALE	
<i>nel caso in cui siano presentate osservazioni</i>		
Fase 4 Attuazione gestione	3.5 APPROVAZIONE (ai sensi del comma 7 – art. 13, l.r. 12/2005) Il Consiglio Comunale: - decide sulle osservazioni apportando agli atti del PGT le modifiche conseguenti all'eventuale accoglimento delle osservazioni, predisponendo ed approvando la dichiarazione di sintesi finale - provvede all'adeguamento del DdP adottato, nel caso in cui la Provincia abbia ravvisato elementi di incompatibilità con le previsioni prevalenti del proprio piano territoriale di coordinamento, o con i limiti di cui all'art. 15, comma 5, ovvero ad assumere le definitive determinazioni qualora le osservazioni provinciali riguardino previsioni di carattere orientativo	
	deposito nella segreteria comunale ed invio alla Provincia e alla Regione (ai sensi del comma 10, art. 13, l.r. 12/2005); pubblicazione su web; pubblicazione dell'avviso dell'approvazione definitiva ALL'Albo pretorio e sul BURL (ai sensi del comma 11, art. 13, l.r. 12/2005);	
	P4.1 Monitoraggio dell'attuazione DdP P4.2 Monitoraggio dell'andamento degli indicatori previsti P4.3 Attuazione di eventuali interventi correttivi	A4.1 Rapporti di monitoraggio e valutazione periodica

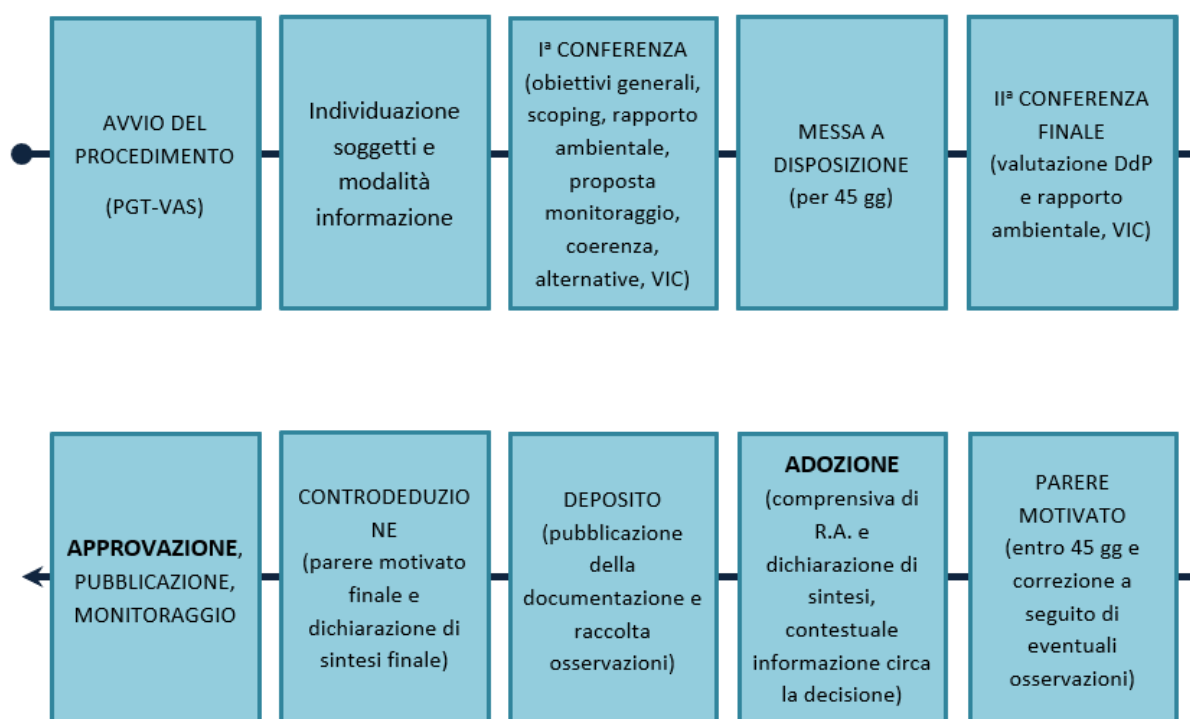
Il presente Rapporto Preliminare rappresenta il primo documento necessario all'avvio della consultazione con i soggetti competenti in materia ambientale e gli enti territorialmente interessati.

Tale documento *“contiene lo schema del percorso metodologico procedurale definito, una proposta di definizione dell'ambito di influenza del DdP del PGT e della portata delle informazioni da includere nel Rapporto Ambientale. Inoltre, nel documento è necessario dare conto della Verifica delle interferenze con i Siti di Rete Natura 2000 (SIC e ZPS)”* (DGR 761/2010 – Allegato 1A, p.to 6.4)

2. METODOLOGIA

Sulla base delle considerazioni introduttive sviluppate, viene descritta di seguito la metodologia utilizzata per la VAS, nel caso specifico della variante al PGT del Comune di Dovera.

La metodologia sviluppata prende in considerazione un arco temporale più ampio di quello strettamente connesso con la presente valutazione del PGT. Per le considerazioni svolte al primo capitolo, in questo rapporto viene delineato un percorso di VAS che risulta strettamente integrato con il percorso di pianificazione: un percorso che non sia pertanto limitato all'orizzonte temporale di adozione e approvazione del presente piano, ma che contenga anche indicazioni per il successivo sviluppo e la messa a punto di strumenti di valutazione per l'attuazione e il monitoraggio degli obiettivi di sostenibilità.



2.1 APPROCCIO QUALITATIVO E QUANTITATIVO

I documenti teorici e applicativi prodotti ai vari livelli (europeo, nazionale e regionale), affermano che le metodologie e le fasi indicate devono sempre essere adattate alla realtà locale specifica, privilegiando l'efficacia del processo di VAS rispetto ad una presunta e teorica completezza del metodo di approccio.

Questa indicazione è stata recepita anche nella metodologia utilizzata per la VAS del PGT di Dovera, un metodo che è soprattutto qualitativo, per integrarsi nel modo più articolato possibile al percorso in atto di formazione del PGT.

Questo non significa che gli aspetti quantitativi non vengono considerati nella metodologia specifica della VAS. Nella fase di redazione del presente documento gli strumenti qualitativi sono stati ritenuti più efficaci per rispondere alle esigenze, e soprattutto ai tempi, del PGT in corso di redazione. Tuttavia, sempre in questo rapporto, vengono poste le basi per un approccio più quantitativo, a partire dall'uso di indicatori, che potrà

essere attuato nelle fasi successive di attuazione e gestione del piano, richiedendo tempo per la necessità di sviluppare strumenti adeguati ad una trattazione quantitativa (banche dati, modelli, ecc.).

Il metodo qualitativo è essenzialmente basato, come vedremo in maggiore dettaglio nelle pagine seguenti, sul confronto tra obiettivi/azioni del piano e criteri di compatibilità ambientale.

La strutturazione del processo logico seriale:

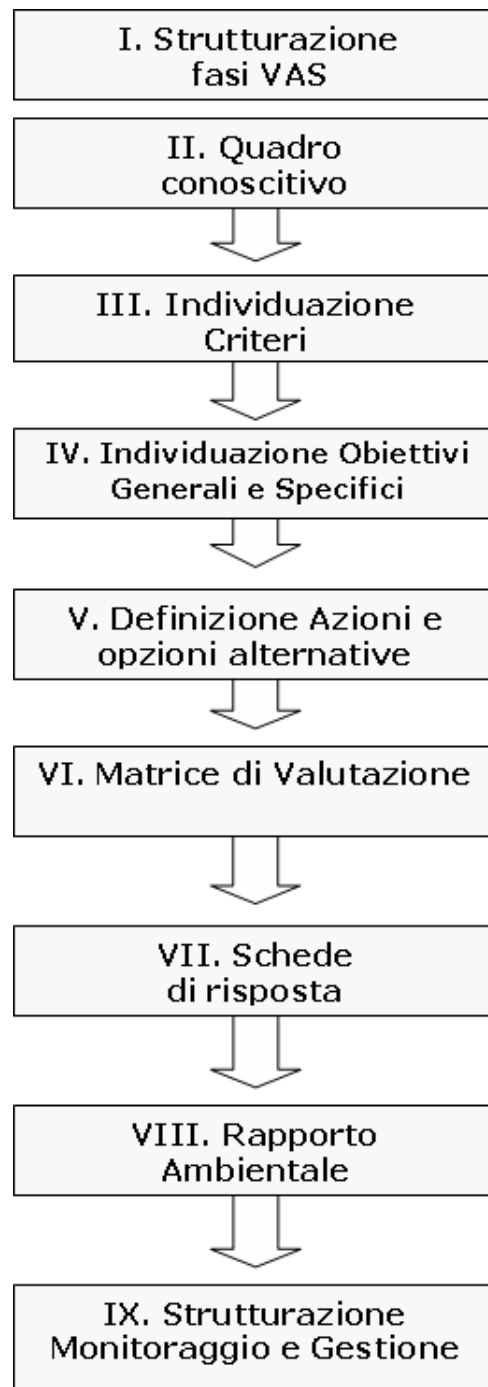
*Criteri di
Compatibilità* → *Obiettivi Generali* → *Obiettivi Specifici* → *Azioni*

permette di costruire un quadro razionale di valutazione e confronto relativamente alle varie scelte di piano ai diversi livelli di specificazione.

L'utilizzo della matrice di valutazione, dove vengono incrociati azioni di piano e criteri di compatibilità, e delle schede di approfondimento sulle interazioni significative evidenziate dalla matrice, permette di verificare le scelte operate dal piano e di individuare misure mitigative o compensative.

2.2 FASI DELLA VAS

Sulla base degli elementi metodologici affrontati in precedenza si è pervenuti ad una strutturazione in fasi del processo di VAS per il PGT del Comune di Dovera:



2.2.1 Fase I: Struttura e Partecipazione

Le fasi sono state strutturate adeguandole alla specificità del contesto comunale e alla strutturazione dello strumento urbanistico: trattasi di una articolazione per fasi il più possibile pragmatica, quindi organizzata in modo sintetico e con schemi riepilogativi all'inizio dei singoli capitoli.

Occorre sottolineare che l'articolazione per fasi viene qui descritta come una successione lineare e sequenziale, meramente ai fini di chiarezza espositiva. La semplificazione si è resa necessaria anche per aumentare la comprensione del processo integrato PGT-VAS adottato.

Nella realtà le diverse fasi possono anche svolgersi parzialmente in parallelo. È, infatti, evidente che alcune delle fasi che compaiono al termine del processo in realtà sono state impostate prima. Ne costituisce esempio l'uso degli indicatori: la discussione su quali indicatori utilizzare è stata innescata ben prima della strutturazione della fase IX, relativa al programma di monitoraggio.

Occorre inoltre sottolineare che gli elaborati cartografici preparatori del PGT saranno strutturati anche quale supporto alle analisi e alle valutazioni del processo di VAS. È quindi per questo motivo che non verrà elaborata una specifica cartografia VAS: questa è infatti da considerarsi compresa nelle più ampie elaborazioni cartografiche del PGT.

Qui di seguito si riporta una tabella con l'indicazione dei diversi contenuti relativi a ciascuna fase.

ARGOMENTI	DOCUMENTO	FASI	CONTENUTI
METODOLOGIA	<i>Strutturazione fasi VAS</i>	I	Accenni teorici e normativi, differenziazione rispetto alla VIA Indicazione sintetica dei vari step da seguire, delle analisi da eseguire, della documentazione relativa
QUADRO CONOSCITIVO	<i>Quadro conoscitivo</i>	II	Analisi preliminare ambientale-territoriale, per ricavare le principali Criticità/Opportunità a cui si dà risposta con gli Obiettivi di Piano Catalogo dei dati disponibili presso comune e altre fonti
CRITERI	<i>Individuazione Criteri</i>	III	Individuazione dei Criteri di Compatibilità e loro caratterizzazione specifica rispetto al contesto territoriale e pianificatorio
OBIETTIVI	<i>Individuazione Obiettivi Generali e Specifici</i>	IV	Individuazione dei Criteri di Sostenibilità, degli Obiettivi Generali e degli Obiettivi Specifici di Piano
AZIONI, ALTERNATIVE	<i>Definizione Azioni e opzioni alternative</i>	V	Per ogni singolo Obiettivo vengono definite le azioni specifiche e le eventuali alternative
MATRICE	<i>Matrice di Valutazione</i>	VI	Strutturazione dell'incrocio Azioni di Piano - Criteri di Compatibilità con evidenziazione degli elementi critici o potenzialmente tali
RISPOSTE	<i>Schede di risposta</i>	VII	Strutturazione delle schede di approfondimento quali risposte agli elementi critici o potenzialmente tali

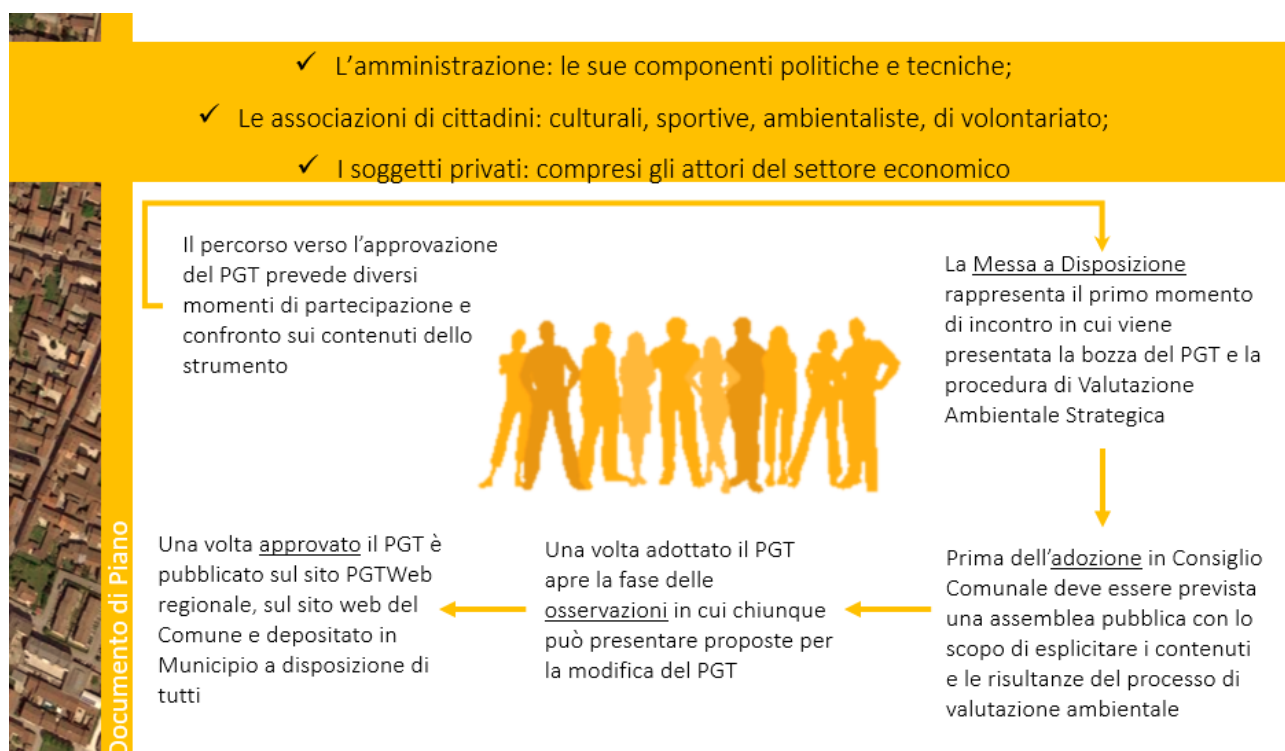
RAPPORTO E SINTESI	Rapporto Ambientale e Sintesi divulgativa	VIII	Sintesi tecnica delle valutazioni effettuate e delle scelte conseguenti Elaborazione e divulgazione di una sintesi non tecnica, esplicativa dei risultati
MONITORAGGIO	Strutturazione Monitoraggio e Gestione	IX	Individuazione indicatori. Elementi per la gestione del piano, il suo monitoraggio, anche attraverso il calcolo degli indicatori per verificare il raggiungimento degli obiettivi di piano, e la stesura del Report Biennale

Contenuti delle diverse fasi della VAS

Il percorso di Valutazione Ambientale è progettato con la finalità di garantire la sostenibilità delle scelte di piano e di integrare le considerazioni di carattere ambientale accanto e, allo stesso livello, di dettaglio di quelle socioeconomiche e territoriali, fin dalle fasi iniziali del processo di pianificazione.

Per questo motivo, le attività di VAS sono impostate in collaborazione con il soggetto pianificatore ed in stretto rapporto con i tempi e le modalità del processo di piano, in accordo con lo schema metodologico - procedurale di piano/VAS predisposto dalla Regione Lombardia in 'ulteriori adempimenti per la Valutazione Ambientale strategica' deliberati dalla Giunta Regionale con DGR IX/761. Tale schema è stato pertanto utilizzato come modello per giungere alla definizione delle fasi ed attività del percorso integrato di PGT/VAS.

La piena integrazione della dimensione ambientale nel piano richiede l'attivazione di una **partecipazione** che coinvolga tutti i soggetti interessati e che li metta in grado di svolgere il proprio ruolo in maniera informata e responsabile. In primo luogo, vi è la necessità di coinvolgere i soggetti istituzionali, ovvero il sistema degli enti locali ed in particolare i Comuni contermini, con i quali va garantito un dialogo costante e necessario per pervenire a scelte di piano sostenibili.



Per quanto attiene la **consultazione** con le autorità con specifiche competenze ambientali, il cui elenco è sotto riportato, è stato scelto di effettuare tre incontri:

- **I conferenza di valutazione (scoping)**, con la finalità di definire l'ambito di influenza del piano e la portata delle informazioni da includere nel rapporto ambientale, nonché il loro livello di dettaglio;
- **II conferenza (conclusiva)**, allo scopo di richiedere il parere sulla proposta di Rapporto Ambientale e sintesi non tecnica.

Per quanto attiene agli interessi diffusi il riferimento è già integrato nel procedimento di PGT che vede, in concomitanza con il processo di VAS, due momenti strategici per la partecipazione:

- la presentazione di istanze all'avvio del procedimento di PGT
- la consultazione delle parti economiche e sociali prima dell'adozione dello strumento urbanistico.

2.2.2 Fase II: Quadro conoscitivo

Si tratta di una analisi preliminare, di tipo ambientale - territoriale, per ricavare le principali Criticità/Opportunità a cui si dà risposta con gli Obiettivi di Piano.

Questa fase prevede anche la creazione di un Catalogo dei dati disponibili presso gli uffici comunali e altre fonti. Vengono descritti i diversi aspetti ambientali e territoriali del territorio comunale, attraverso la suddivisione in varie tematiche, quali:

Aria
Caratteri idrografici
Ciclo delle acque
Suolo e sottosuolo
Fauna e Flora
Patrimonio storico-architettonico
Parchi e Paesaggio
Energia
Elettromagnetismo
Rumore
Aziende a Rischio di Incidente Rilevante
Raccolta e smaltimento Rifiuti

Per ogni tematica viene costruita una scheda indicante:

- fonti dei dati;
- aggiornamento e aggiornabilità degli stessi;
- descrizione della tematica;
- principali elementi quantitativi (aree interessate, numero specie, veicoli/ora, ecc.);
- criticità attuali o potenziali future;
- opportunità di sviluppo, salvaguardia, recupero, ecc.

Viene costruita una tabella riassuntiva contenente le tematiche e le principali criticità e/o opportunità relative ad ognuna di esse. Al termine vengono descritte le questioni principali cui il Piano deve/può dare risposta e la loro influenza sulle alternative strategiche dello stesso.

2.2.3 Fase III: Criteri di compatibilità

Il documento di riferimento è costituito dal “Manuale per la valutazione ambientale dei Piani di Sviluppo Regionale e dei Programmi dei Fondi strutturali dell’Unione Europea” (Commissione Europea, D.G. XI Ambiente, Sicurezza Nucleare e Protezione Civile, Agosto 1998).

Il Manuale contiene i dieci criteri di sviluppo sostenibile, che possono essere un utile riferimento nella definizione dei criteri per la VAS del PGT. Il Manuale afferma che i criteri devono essere considerati in modo flessibile, in quanto le autorità competenti potranno utilizzare i criteri di sostenibilità che risultino attinenti al territorio di cui sono competenti e alle rispettive politiche ambientali per definire obiettivi e priorità, nonché per valutare e, se possibile contribuire maggiormente, allo sviluppo sostenibile di obiettivi e priorità in altri settori.

Dieci criteri di sostenibilità dal Manuale UE

- 1** Ridurre al minimo l’impiego delle risorse energetiche non rinnovabili
- 2** Impiegare le risorse rinnovabili nei limiti della capacità di rigenerazione
- 3** Usare e gestire correttamente, dal punto di vista ambientale, le sostanze e i rifiuti pericolosi/inquinanti
- 4** Conservare e migliorare lo stato della fauna e della flora selvatiche, degli habitat e dei paesaggi
- 5** Conservare e migliorare la qualità dei suoli e delle risorse idriche
- 6** Conservare e migliorare la qualità delle risorse storiche e culturali
- 7** Conservare e migliorare la qualità dell’ambiente locale
- 8** Proteggere l’atmosfera
- 9** Sensibilizzare alle problematiche ambientali, sviluppare l’istruzione e la formazione in campo ambientale
- 10** Promuovere la partecipazione del pubblico alle decisioni che comportano uno sviluppo sostenibile

Criteri di sostenibilità (Manuale UE)

Considerando la realtà comunale esistente a Dovera vengono proposti, nella seguente tabella, i seguenti criteri cosiddetti “contestualizzati”.

Criteria contestualizzati alla realtà territoriale da analizzare

- a** Minimizzazione del consumo di suolo
- b** Tutela della qualità del suolo e recupero delle aree degradate
- C** Contenimento della produzione di rifiuti
- D** Maggiore efficienza nel consumo e produzione dell'energia
- E** Tutela e potenziamento delle aree verdi
- F** Miglioramento della qualità delle acque superficiali e contenimento dei consumi
- G** Tutela e valorizzazione dei beni storici e architettonici
- H** Tutela degli ambiti paesistici
- I** Contenimento emissioni in atmosfera
- L** Contenimento inquinamento acustico
- M** Contenimento esposizione ai campi elettromagnetici
- N** Protezione della salute e del benessere dei cittadini
- O** Comunicazione e partecipazione

Criteria di compatibilità "contestualizzati" alla realtà comunale

2.2.4 Fase IV: Obiettivi generali e specifici

L'individuazione degli Obiettivi Generali discende dai risultati del Quadro Conoscitivo delle problematiche, al termine del quale vengono descritte le questioni principali cui il Piano deve/può dare risposta e la loro influenza sulle alternative strategiche dello stesso.

Infatti, ai fini della valutazione di compatibilità è necessario evidenziare gli obiettivi generali che si vogliono raggiungere attraverso il Piano e che ne rappresentano la "mission". È questo un essenziale elemento di razionalizzazione del processo di pianificazione, senza il quale è impossibile procedere alla valutazione.

Si procede poi a dettagliare ogni singolo Obiettivo Generale in Obiettivi Specifici, che permettono di descriverne e circostanziarne gli elementi fondamentali rispetto a riferimenti temporali e spaziali.

Si elencano alcune definizioni utili per la presente fase, ma anche per la fase V successiva:

Per obiettivi generali si intendono le finalità di riferimento verso cui sono dirette le attività di pianificazione. Sono caratterizzati dall'essere strettamente connessi al territorio e all'uso del suolo.

Per obiettivi specifici si intendono le finalità intermedie funzionali al raggiungimento degli obiettivi generali, quando possibile formulati in modo tale da essere quantificabili e misurabili.

Per azioni (mutuato dall'inglese policy) si intendono i percorsi o i metodi di azione ben definiti che servono a determinare le decisioni. Sono scelte tra alternative e sono caratterizzate dal legame con specifiche condizioni di contesto.

Per criterio di sostenibilità si intende uno standard qualitativo di riferimento, espresso come ideale a cui tendere nell'ambito di un percorso di agenda locale di sostenibilità.

Il processo logico di lavoro è quindi il seguente:

Criticità/Opportunità Obiettivi Generali Obiettivi Specifici

Il processo logico è poi riportato in una tabella apposita, secondo il seguente schema.

<i>Criticità/Opportunità</i>	<i>Obiettivi Generali</i>	<i>Obiettivi Specifici</i>
1	A	a.1.
		a.2.
		a.3.
	B	b.1.
2	C	c.1.
		c.2....

Stralcio tabella obiettivi generali/specifici

2.2.5 Fase V: Azioni e opzioni alternative

Gli Obiettivi Specifici sono perseguiti attraverso una serie di azioni che il Piano comunale individua. Per ogni singolo Obiettivo Specifico vengono definite le azioni e le eventuali alternative.

Si tenga presente che le azioni individuate non sono sempre di competenza del Piano. Talvolta per l'attuazione delle stesse si rimanda a programmi e politiche pubbliche di area vasta o a piani di settore locali.

Talvolta per l'attuazione delle stesse si rimanda a programmi e politiche pubbliche di area vasta o a piani di settore locali.

Quadro riassuntivo

Obiettivi Generali → Obiettivi Specifici → Azioni

Obiettivi Generali	Obiettivi Specifici	Azioni
A	a.1.	...
	a.2.	...
	a.3.	...
B	b.1.	...

Stralcio tabella azioni

Occorre dettagliare l'intero sistema come indicato nella seguente tabella.

Obiettivo Generale "A"	Obiettivi Specifici
... ..	a.1.
	a.2.
	a.3.

a.1. ... Obiettivi Specifici	
descrizione accurata ...	
Le azioni sono:	Le alternative sono:
a.1.a	
a.1.b	
a.1.c	
a.1.d	

Stralcio tabella di dettaglio delle azioni

2.2.6 Fase VI: Valutazione

La Matrice di Valutazione è finalizzata ad evidenziare le incompatibilità tra le azioni di Piano e i criteri di compatibilità ambientale. Si sottolinea che per azioni si intendono orientamenti più specifici degli Obiettivi Generali e Specifici, dai quali discendono, definendoli in maggior dettaglio.

La Matrice rappresenta il momento in cui si procede alla verifica e valutazione della compatibilità ambientale delle azioni di piano, documentando se le questioni e gli interessi ambientali sono stati presi in considerazione nell'ambito del percorso di formazione del piano.

Obiettivi Generali	A				B					C			
Obiettivi Specifici	a.1			a.2	b.1		b.2	b.3		c.1	c.2		
Azioni → criteri di COMPATIBILITÀ ↓	a.1.a	a.1.b	a.1.c	a.2.a	b.1.a	b.1.b	b.2.a	b.3.a	b.3.b	c.1.a	c.2.a	c.2.b	c.2.c
...	■	■	■	■	■	■	■	■	■	■	■	■	■
...	■	■	■	■	■	■	■	■	■	■	■	■	■

Stralcio tabella tipo Matrice di Valutazione

La Matrice evidenzia gli effetti positivi (■), potenzialmente positivi (■), negativi (■), potenzialmente negativi (■) relativamente alle modalità di raggiungimento degli obiettivi. Col termine “potenzialmente negativo” si indica un effetto che non tiene ancora conto delle modalità di intervento che il Piano attua nei confronti delle trasformazioni. Queste incompatibilità, rilevate o potenziali, sono poi analizzate e per ognuna di esse si evidenziano alcune indicazioni finalizzate a minimizzare gli effetti delle scelte e delle azioni previste dal Piano. Ogni qualvolta dall’incrocio tra gli elementi scaturisca un’interazione negativa (evidenziata nella matrice con il simbolo “■”) o presumibilmente tale (evidenziata nella matrice con il simbolo “■”) si procede agli approfondimenti con le Schede di Risposta descritte alla successiva fase VII.

2.2.7 Fase VII: Approfondimento

Le Schede di Risposta sono finalizzate ad evidenziare le risposte agli effetti che le singole azioni di Piano hanno rispetto ai Criteri di Compatibilità, per verificare se il Piano ha preso in considerazione o meno le idonee misure di mitigazione e/o compensazione, e le competenze specifiche relative alle misure da intraprendere.

Ambito 1		ST-mq	Ut mq/mq (proprio)	Ut-mq/mq (max)
	<p>Parametri complessivi</p> <ul style="list-style-type: none"> • Destinazioni d’uso previste • Destinazioni d’uso escluse: <p>Obiettivi PGT</p> <ul style="list-style-type: none"> • Promuovere l’insediamento di attività di grande attrattività che possono fruire dell’elevata accessibilità dell’area e della collocazione appartata rispetto alle residenze. • Migliorare le condizioni di accessibilità e circolazione dentro e attorno all’area. <p>Coerenza interna: l’ambito è coerente con gli obiettivi di piano</p> <p>Coerenza esterna: l’ambito è coerente con gli obiettivi degli strumenti di pianificazione sovraordinati</p> <p>Alternative valutate: Scenario “0”, scenario “di piano”</p>		Sono da favorire le funzioni che migliorino l’attrattività dell’area, ivi comprese le attività commerciali (Gf 5) fino alle grandi strutture di vendita (GSV); Ammesse: terziari/pubblici esercizi e manifatturiere residenziale	
<p>Potenziali effetti ambientali attesi</p> <ul style="list-style-type: none"> ■ Riqualificazione ambientale dell’ambito ■ Contenimento dei consumi energetici ■ Aumento dell’inquinamento atmosferico e acustico derivante dal traffico indotto dai nuovi insediamenti previsti 				
<p>Indicazioni per la sostenibilità</p>				

La metodologia è finalizzata a fornire:

- tutti gli elementi necessari per la valutazione;
- importanti elementi alla fase progettuale del piano.

Questa fase del Rapporto Ambientale è perciò da ritenersi non solo quale indispensabile elemento di valutazione ma anche e soprattutto come necessario supporto all'attività di progettazione del PGT. Strutturata quindi in questi termini la Relazione Ambientale costituisce anche l'esplicitazione delle scelte operate a livello progettuale, delle alternative considerate, degli elementi di mitigazione messi in atto per gli effetti residui, delle compensazioni per gli effetti non eliminabili.

La valutazione (Fase IV + Fase V) prende in esame i seguenti elementi:

- *l'individuazione degli effetti potenziali (attraverso la Matrice di Valutazione), Questo punto è costituito da una matrice che incrocia i criteri di compatibilità con le attività potenzialmente impattanti. È questa una matrice di "screening", indispensabile per i successivi approfondimenti (Fase V: MATRICE DI VALUTAZIONE). Quando infatti si evidenzia un impatto negativo o potenzialmente tale, si perviene alla fase successiva;*
- *la valutazione sulla significatività - rilevanza - reversibilità degli effetti, le ulteriori alternative, le misure di mitigazione, le misure di compensazione, quale ulteriore contributo dello studio alla progettazione del PGT. Questo punto si basa su delle schede di approfondimento (Fase VI: SCHEDE DI RISPOSTA).*

Questa seconda parte valutativa si fonda su una metodologia procedurale composta da un percorso di analisi e valutazione progressiva basata su 4 livelli principali:

- **livello 1: verifica (approfondimento dello screening)** – viene esplicitata parte della matrice componenti-azioni con l'evidenziazione degli effetti negativi o potenzialmente tali. L'analisi porta all'effettuazione di una valutazione completa (livello 2) qualora l'impatto risulti effettivamente significativo. Consiste essenzialmente in un giudizio elaborato sulla scorta di numerosi fattori.
- **livello 2: valutazione degli effetti significativi** - analisi della significatività dell'impatto, singolarmente o congiuntamente ad altri, e individuazione delle misure di mitigazione eventualmente necessarie. Se le misure di mitigazione non appaiono sufficienti si rimanda ad ulteriori valutazioni (☐ livello 3). Le misure di mitigazione vanno valutate a seconda degli effetti negativi che il progetto/piano può provocare (isolatamente o in congiunzione con altri progetti/piani). Le misure di mitigazione dovrebbero sempre rispondere ai principi più in alto della gerarchia di opzioni preferenziali (ovvero evitare gli effetti alla fonte).
- **livello 3: analisi di soluzioni alternative** - individuazione e analisi di eventuali soluzioni alternative per raggiungere gli obiettivi, evitando effetti negativi; nel caso questi non siano eliminabili, anche a livello residuale, si passa ad ulteriore valutazione (☐ livello 4). Questo livello prevede l'esame di modi alternativi di attuazione del progetto/piano per evitare, laddove possibile, gli effetti negativi sul sito. Consiste nel valutare le alternative dal livello strategico a quello più di dettaglio.
- **livello 4:** definizione di misure di compensazione, nel caso le considerazioni sulle mitigazioni e sulle alternative non abbiano portato agli effetti voluti, - individuazione di azioni, anche preventive, in

grado di bilanciare gli effetti previsti, nei casi in cui non esistano soluzioni alternative o le ipotesi proponibili presentino ancora effetti residui negativi. Le misure compensative rappresentano il tentativo ultimo per mantenere la coerenza globale del piano dal punto di vista ambientale.

La procedura illustrata (Metodo di Valutazione Progressiva) è simile a quelle correntemente indicate dalla manualistica europea sia per la VIA, al fine di garantire la compatibilità e conformità alle disposizioni della Direttiva 85/337/CEE come modificata dalla Direttiva 97/11/CE (Direttiva VIA), sia per la Valutazione d'Incidenza Ambientale (VInCA) secondo la Direttiva "Habitat" 92/43/CEE riguardante progetti passibili di avere un'incidenza su siti Natura 2000. Sono inoltre in linea con l'impostazione generale raccomandata dai documenti della Commissione europea in materia di screening, determinazione della significatività e revisione delle VIA. Le indicazioni qui presentate sono state pertanto formulate in modo di risultare compatibili con le procedure generali di VIA - VInCA - VAS.

Si ricorda che la manualistica europea relativa alle tre direttive valutative di cui sopra sottolinea l'importanza che i proponenti di piani o progetti prendano in considerazione le soluzioni alternative già alle prime fasi di sviluppo. In pratica, l'esame delle soluzioni alternative da parte dei proponenti di piani o progetti può costituire la prima fase del processo, sebbene per motivi di chiarezza e semplicità essa sia esplicitata a livelli seguenti nella metodologia proposta. Nella documentazione sulla valutazione delle soluzioni alternative, è importante menzionare tutte le soluzioni alternative considerate.

Le misure di mitigazione sono definite dalla Commissione come "*misure intese a ridurre al minimo o addirittura a sopprimere l'impatto negativo di un piano o progetto durante o dopo la sua realizzazione*". Gli studi effettuati sembrano indicare che le misure di mitigazione dovrebbero essere scelte sulla base della gerarchia di opzioni preferenziali presentata nella tabella sottostante.

Principi di mitigazione	Preferenza
Evitare effetti alla fonte	massima
Ridurre effetti alla fonte	↑
Minimizzare effetti sull'area	
Minimizzare effetti su chi li subisce	
	minima

Gerarchia di opzioni preferenziali

Relativamente alla strutturazione della SCHEDA di RISPOSTA, questa è basata sui quattro livelli sopra descritti e ne rappresenta la descrizione sintetica delle relative analisi, stime, elaborazioni.

Ogni qualvolta che scaturisce un'interazione negativa o presumibilmente tale, si procede agli opportuni approfondimenti.

2.2.8 Fase VIII: Rapporto Ambientale

Il Rapporto Ambientale è una sintesi tecnica delle valutazioni effettuate e delle scelte conseguenti. I contenuti del rapporto devono essere i seguenti (secondo l'allegato I della direttiva europea):

- illustrazione dei **contenuti**, degli **obiettivi** e del rapporto con altri pertinenti strumenti di pianificazione, sia territoriale che di settore;
- aspetti pertinenti dello **stato attuale dell'ambiente e sua evoluzione** probabile senza l'attuazione del piano o del programma; caratteristiche ambientali delle aree che potrebbero essere significativamente interessate; qualsiasi problema ambientale esistente, pertinente al piano o programma. Tutta questa parte dovrebbe essere esplicitata nel Quadro Conoscitivo;
- possibili **effetti significativi sull'ambiente**; misure previste per impedire, ridurre e compensare nel modo più completo possibile gli eventuali effetti negativi significativi sull'ambiente dell'attuazione del piano; sintesi delle ragioni della scelta delle alternative individuate. Tutta questa parte dovrebbe essere compresa nell'uso delle matrici e delle relative schede di approfondimento;
- **descrizione** di come è stata effettuata la **valutazione**, nonché le eventuali difficoltà incontrate (ad esempio carenze tecniche o mancanza di know-how) nella raccolta delle informazioni richieste;
- **descrizione** delle misure previste in merito al **monitoraggio**;
- **sintesi non tecnica** delle informazioni, ossia una sintesi dei principali contenuti espressi in linguaggio non tecnico, in modo da facilitarne la comprensione ai fini della partecipazione e della pubblicità, che si traduca nella possibilità da parte di qualunque soggetto di formulare osservazioni sul piano.

2.2.9 Fase IX: Monitoraggio

Uno degli elementi più importanti introdotti dalla Direttiva Europea è il monitoraggio, un aspetto che viene spesso considerato come marginale nella procedura di VAS. Si tratta invece di una componente fondamentale, senza la quale non è proprio parlare di un processo completo di VAS.

Il monitoraggio di un piano ha come finalità principale di misurare l'efficacia degli obiettivi al fine di proporre azioni correttive in tempo reale, e di permettere quindi ai decisori di implementare un sistema di pianificazione che sia in grado di seguire tempestivamente le dinamiche di evoluzione del territorio, anticipando e guidando le trasformazioni invece di adeguarsi a posteriori.

Le risultanze del monitoraggio non devono essere confinate all'utilizzo a livello tecnico, ma anzi devono essere pensate soprattutto in funzione della comunicabilità ad un pubblico vasto di non addetti ai lavori. Il programma di monitoraggio produce con cadenza un report, che presenta informazioni e considerazioni in forma qualitativa/ discorsiva, basate sulla quantificazione di una serie di indicatori.

Relativamente al monitoraggio del Piano, è molto importante ricondursi ad un uso attento dell'analisi quantitativa. Elementi fondamentali dell'analisi quantitativa della valutazione di compatibilità sono gli indicatori, ossia parametri capaci di rappresentare determinate tematiche in maniera sintetica e di esprimere numericamente lo stato di una componente ambientale o di una situazione.

Sulla base delle considerazioni viste precedentemente è possibile stabilire una serie di passaggi per la redazione di un report di monitoraggio:

- step 1 scelta degli strumenti di valutazione*
- step 2 scelta del sistema generale di valutazione e monitoraggio*
- step 3 strutturazione del sistema di monitoraggio*
- step 4 implementazione del sistema di monitoraggio*
- step 5 elaborazione dei dati derivanti dal monitoraggio e loro valutazione*
- step 6 emissione del "report periodico"*

3. ANALISI DEL CONTESTO TERRITORIALE E AMBIENTALE

Il quadro conoscitivo è una semplice analisi preliminare di tipo ambientale – territoriale che si pone come obiettivo l'individuazione di eventuali criticità/opportunità a cui successivamente si darà risposta tramite gli obiettivi di piano. Verranno descritti i diversi aspetti territoriali, paesistici e ambientali del territorio comunale, attraverso la suddivisione in tematiche. Al termine dell'approfondimento delle tematiche verrà costruita una tabella riassuntiva contenente le principali criticità/opportunità relative ad ognuna delle tematiche affrontate, alle quali vengono affiancati gli obiettivi generali e specifici che il piano si propone di raggiungere.

3.1 COMPONENTI AMBIENTALI E BASI INFORMATIVE

Nella tabella a seguire si riportano le fonti informative di livello regionale, provinciale, intercomunale e comunale che verranno utilizzate per l'approfondimento delle componenti ambientali e funzionali a restituire la caratterizzazione ambientale del contesto di intervento, fase che è di ausilio sia alla definizione degli obiettivi di piano, sia per la successiva valutazione dell'incidenza delle azioni di piano sul contesto delle componenti ambientali. Si precisa che l'elenco delle fonti informative riportate non è esaustivo in quanto potrebbe necessitare di integrazioni durante le fasi di consultazione con gli Enti e i Soggetti competenti e/o territorialmente interessati nonché durante la fase di redazione del Rapporto Ambientale.

Fonti informative sulle componenti ambientali

COMPONENTI AMBIENTALI	FONTI INFORMATIVE
ARIA	<ul style="list-style-type: none"> ↳ ARPA - Rapporto sulla qualità dell'ambiente
E FATTORI CLIMATICI	<ul style="list-style-type: none"> ↳ INEMAR - INventario EMissioni ARia
ACQUE SUPERFICIALI E SOTTERRANEE	<ul style="list-style-type: none"> ↳ Regione Lombardia – Programma di Tutela e uso delle Acque ↳ PTCP – Piano Territoriale di Coordinamento Provinciale di Cremona ↳ Piano Geologico Comunale
SUOLO	<ul style="list-style-type: none"> ↳ PTCP - Piano Territoriale di Coordinamento Provinciale di Cremona ↳ ERSAF (Ente Regionale per i servizi all'Agricoltura e alle Foreste) e DUSAF (Destinazione d'Uso dei Suoli Agricoli e Forestali), Regione Lombardia ↳ ARPA - Rapporto sulla qualità dell'ambiente
FLORA, FAUNA E BIODIVERSITA'	<ul style="list-style-type: none"> ↳ PTCP – Piano Territoriale di Coordinamento Provinciale di Cremona ↳ Comune di Dovera
PAESAGGIO E BENI CULTURALI	<ul style="list-style-type: none"> ↳ PTCP – Piano Territoriale di Coordinamento Provinciale di Cremona ↳ Sito web del comune di Dovera
RUMORE	<ul style="list-style-type: none"> ↳ Piano di classificazione acustica
RADIAZIONE	<ul style="list-style-type: none"> ↳ ARPA - Rapporto sulla qualità dell'ambiente
INQUINAMENTO LUMINOSO	<ul style="list-style-type: none"> ↳ The artificial night sky brightness mapped from DMSP Operational Linescan System measurements P. Cinzano et Alter, Dipartimento di Astronomia Padova, Office of the director, NOAA National Geophysical Data Center, Boulder, CO, Monthly Notices of the Royal Astronomical Society, 318, 641-657, 2000
RIFIUTI	<ul style="list-style-type: none"> ↳ ORS - Osservatorio Reti e Servizi di Pubblica Utilità, sezione rifiuti ↳ ARPA - Rapporto sulla qualità dell'ambiente

	↳ Comune di Dovera
ENERGIA	↳ SIRENA – Sistema Informativo Energia ed Ambiente Regione Lombardia
INFRASTRUTTURE MOBILITA'	↳ PTCP – Piano Territoriale di Coordinamento Provinciale di Cremona ↳ Regione Lombardia – DG Infrastrutture e Mobilità

3.2 SINTESI DELLE CRITICITÀ E POTENZIALITÀ

In questa sezione si propone una sintesi delle analisi e valutazione precedentemente sviluppate per ogni componente ambientale, funzionale a:

- **rappresentare** una gerarchia delle criticità ambientali rilevanti ai fini dell'elaborazione del piano e rispetto alle quali sviluppare eventuali successive analisi, anche in fase di monitoraggio del piano;
- **riconoscere** le peculiarità delle diverse componenti ambientali che possono offrire potenzialità di migliore utilizzo e/o di valorizzazione, così da fornire spunti ed elementi di valutazione nell'orientamento delle strategie generali di Piano e della sua fase attuativa;
- **verificare** l'esistenza e la disponibilità delle informazioni necessarie ad affrontare i problemi rilevanti, mettendo in luce le eventuali carenze informative da colmare nelle successive modifiche e integrazioni di piano.

Per ogni componente analizzata verranno riportati i seguenti elementi valutativi:

	Elevata	Media	Bassa	Non rilevante
Criticità	■	■	■	■
Opportunità	■	■	■	■

4. OBIETTIVI GENERALI DEL PGT E AMBITO DI INFLUENZA DELLE SCELTE DI PIANO

La variante del PGT riguarda un'azione amministrativa complessiva e sinergica volta a realizzare lo sviluppo della città ed il suo miglioramento urbanistico, sotto il profilo della vivibilità, della qualità, delle identità nonché della sostenibilità.

La variante di Piano è l'occasione per l'adeguamento dello strumento urbanistico, e delle relative politiche urbane e territoriali, alle normative per la tutela dell'ambiente e del territorio entrate in vigore di recente e di seguito elencate:

- **Legge Regionale n. 31 del 28 Novembre 2014** *“Disposizioni per la riduzione del consumo di suolo e per la riqualificazione del suolo degradato”*.

La legge si pone come obiettivo la riduzione del consumo di suolo agricolo e non ancora edificato e introduce diverse modifiche alla LR 12/2005, attribuendo specifici compiti ai diversi enti coinvolti: Regione, Province, Comuni. I Comuni nella fattispecie devono adeguare gli strumenti urbanistici (PGT) alle disposizioni della legge alla **prima scadenza del Documento di Piano**, che vale 5 anni dall'approvazione.

Gli strumenti urbanistici comunali stabiliscono la soglia comunale di consumo di suolo, nel rispetto dei seguenti criteri:

- si può consumare suolo solo dopo aver dimostrato l'insostenibilità tecnica ed economica di riqualificare aree già edificate;
- si può consumare suolo solo dopo aver attuato tutte le previsioni di espansione e trasformazione del PGT attualmente vigente;
- nel calcolo del consumo di suolo è inclusa la superficie interessata dalla realizzazione di infrastrutture sovracomunali, tranne per le opere che, analogamente ad altri interventi pubblici e di interesse pubblico o generale di rilevanza sovracomunale, rispetteranno i criteri di esclusione dall'applicazione delle soglie di riduzione del consumo di suolo che la Giunta regionale approverà entro 12 mesi dall'entrata in vigore della legge.
- **Legge Regionale n. 18 del 26 Novembre 2019** *“Misure di semplificazione e incentivazione per la rigenerazione urbana e territoriale, nonché per il recupero del patrimonio edilizio esistente. Modifiche e integrazioni alla legge regionale 11 marzo 2005, n. 12 (Legge per il governo del territorio) e ad altre leggi regionali”*.

Le modifiche alla LR 12/2005 comprendono sia la messa a sistema delle disposizioni relative alla rigenerazione urbana, in raccordo con la LR 31/2014 di contenimento del consumo di suolo, sia il necessario riallineamento alle norme statali in materia di edilizia.

- Inclusione delle bonifiche tra le urbanizzazioni secondarie (art. 4 laddove modifica l'art. 44 comma 4 della LR 12/2005);
- incentivazioni all'interno delle aree della rigenerazione (art. 3): possibilità per i Consigli Comunali di individuare gli ambiti di rigenerazione mediante delibera, rispetto ai quali possono essere previste azioni di semplificazione amministrativa, usi temporanei e sviluppo di studi di fattibilità economica e urbanistica, incentivi volumetrici, riduzioni del contributo di costruzione;
- incentivazioni per il recupero del patrimonio edilizio esistente (art. 4 che introduce il nuovo art. 40 bis nella LR 12/2005): premi volumetrici e deroghe (ferma la facoltà per i Comuni aventi

popolazione inferiore a 20.000 abitanti di limitarne l'applicazione) in relazione agli immobili degradati o dismessi da oltre cinque anni, individuati con delibera di Consiglio comunale, ovvero decorsi 6 mesi, periziati direttamente dai privati;

- norme volte a favorire gli usi temporanei di aree ed edifici dismessi (art. 4 che introduce il nuovo art. 51 bis nella LR 12/2005);
- semplificazione del cambio di destinazione d'uso da produttivo a direzionale (art. 4 con le modifiche all'art. 51 della LR 12/2005), eccetto che per: le destinazioni esplicitamente escluse dal PGT, le attività di logistica o autotrasporto incidenti su una superficie territoriale superiore a 5.000 mq, le grandi strutture di vendita, le attività insalubri.
- **Regolamento Regionale n. 7 del 23 novembre 2017** *“Regolamento recante criteri e metodi per il rispetto del principio dell'invarianza idraulica e idrologica ai sensi dell'art. 58bis della Legge Regionale 11 marzo 2005 n. 12”*.

L'applicazione riguarda le seguenti tipologie di interventi:

Interventi edilizi

- nuova costruzione, compresi gli ampliamenti;
- demolizione, totale o parziale fino al piano terra, e ricostruzione indipendentemente dalla modifica o dal mantenimento della superficie edificata preesistente;
- ristrutturazione urbanistica comportanti un ampliamento della superficie edificata o una variazione della permeabilità rispetto alla condizione preesistente all'urbanizzazione.

Infrastrutture stradali e autostradali e loro pertinenze e parcheggi

- interventi di riassetto, adeguamento, allargamento di infrastrutture già presenti sul territorio;
- nuove sedi stradali o di parcheggio.

La variante del PGT riguarda un'azione amministrativa complessiva e sinergica volta a realizzare lo sviluppo della città ed il suo miglioramento urbanistico, sotto il profilo della vivibilità, della qualità, delle identità nonché della sostenibilità.

Gli obiettivi generali che l'Amministrazione Comunale ha posto come base per il nuovo sviluppo urbanistico sono:

- Valorizzazione paesistico-ambientale del territorio
- Attenzione alla reciprocità dei 4 sistemi urbanistici:
 - ✓ Ambientale – infrastrutturale – urbano - insediativo
- Aggiornamento della rete ecologica sulla base del PTR (Piano Territoriale Regionale)
- Norme flessibili, snelle comunque adeguate al contesto
- Recupero e valorizzazione del Centro Storico
- Nuovi strumenti per guidare e controllare la trasformazione
- Promuovere la Rigenerazione urbana (normativa volta al recupero)
- Nuove opportunità legate alla Rigenerazione Urbana

Il macro-obiettivo principale è riconducibile ad uno sviluppo della città in grado di realizzare una visione urbana d'insieme, riscoprendo l'identità di Dovera valorizzando il suo patrimonio storico e ambientale e creando nuove opportunità di sviluppo per le diverse funzioni, dalla residenza, al lavoro ed ai servizi.

L'ambito di influenza delle scelte di piano, non presentando obiettivi con ricadute di Area Vasta, sarà quindi di tipo locale.

La 1° conferenza di valutazione, o scoping, avrà la finalità di individuare l'ambito di influenza e definire la portata dell'informazione da includere nel Rapporto Ambientale.

4.1 ASSOGGETTAMENTO AD ALTRE PROCEDURE DI VALUTAZIONE AMBIENTALE

Per quanto attiene all'eventuale assoggettamento a specifica procedura di **Valutazione di Incidenza** (ai sensi del D.P.R. n. 357 del 8 settembre 1997, dell'art. 25bis della LR n. 86 del 30 novembre 1983 e s.m.i., e della DGR n. VII/14106 del 8 agosto 2003), si evidenzia che il territorio comunale di cui trattasi non è interessato dalla presenza di aree protette (LR 86/1983) e da siti della Rete Natura 2000, ma è rilevata la presenza di due SIC (Siti di Importanza Comunitaria) nei comuni confinanti:

- Sic "*Lanca di Soltarico*" IT2090007 nel territorio comunale di Corte Palasio (Lo) a Sud;
- Sic "*Spiagge fluviali di Boffalora*" IT2090006 nel territorio di Boffalora d'Adda (Lo) a Ovest.

Per quanto sopra esposto, ai sensi della D.G.R. n.4488/2021 e s.m.i. dovrà essere avviata la verifica rispetto ai siti della Rete Natura mediante "Prevalutazione", oppure "Screening" o ancora tramite "Valutazione appropriata".

Di conseguenza in sede di Rapporto Ambientale si provvederà a espletare quanto normativamente previsto al fine di verificare l'eventuale incidenza delle scelte di piano.