







Piano Urbano Generale dei Servizi del Sottosuolo

Planimetria della Illuminazione Pubblica

**LEGENDA**

-  Lampada scospesa
-  Lampada su palo
-  Lampada su palo a muro
-  Illuminazione centro sportivo

Fonte dati:  
ENEL, SCRP spa

Base Cartografica:  
Aerogrammetrico SCRP  
(DGR n. 646517 - 1999)  
anno volo: 2004

Elaborato:  
geom. Simone Sonzogni

Approvato:  
Ing. Giovanni Soffiantini

TAVOLA N°  
7

REVISIONE N°

SCALA: 1:2.000

Le informazioni trasmesse dai vari gestori e contenute nelle cartografie del sottosuolo, con particolare riferimento all'esatto posizionamento ed alla completezza delle informazioni sulle reti interrate, sono indicative, pertanto non possono essere utilizzate per operazioni che richiedano l'esatta individuazione delle condotte.

