







Piano Urbano Generale dei Servizi del Sottosuolo

Planimetria della rete di Fognatura Comunale

LEGENDA

-  MISTA
-  BIANCA
-  NERA
-  Pozzetti

Fonte dati:  
SCRIP S.p.A.

Base Cartografica:  
Aerogrammetrico SCRIP  
(DGR n. 646517 - 1999)  
anno volo: 2004

Elaborato: **geom. Simone Sonzogni** / Approvato: **Ing. Giovanni Soffiantini**

TAVOLA N° **3** / REVISIONE N°

SCALA: **1:2.000**

Le informazioni trasmesse dai vari gestori e contenute nelle cartografie del sottoservizio, con particolare riferimento all'esatto posizionamento ed alla completezza delle informazioni sulle reti interrate, sono indicative, pertanto non possono essere utilizzate per operazioni che richiedono l'esatta individuazione delle condotte.

