



Comune di
Dovera

consorzio.it

Piano Urbano dei Servizi del Sottosuolo

RAPPORTO TERRITORIALE E ANALISI DELLE CRITICITA'

QUADRO DI SINTESI - GRADO DI CRITICITA',
PREVISIONI DI SVILUPPO E
TRASFORMAZIONE URBANISTICA

Fonte dati:

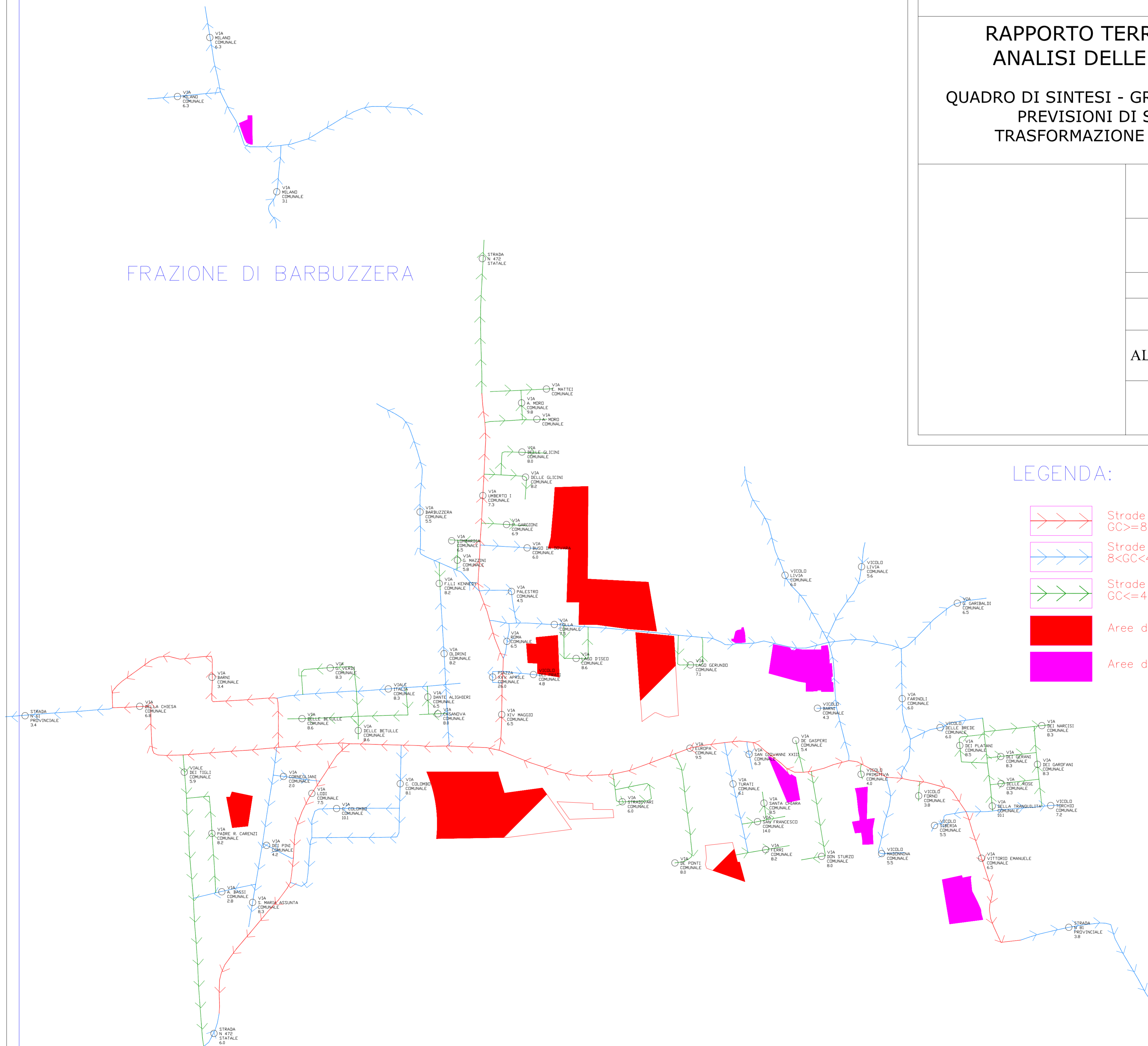
Base Cartografica:
Aerofotogrammetrica SCRIP
(DGR n.6/46517 - 1999)
anno volo: 2004

ALLEGATO 3



SCALA

1:5000

FRAZIONE DI BARBUZZERA



LEGENDA:

-  Strade con alto grado di criticità
GC >= 8
-  Strade con medio grado di criticità
8 < GC < 4
-  Strade con basso grado di criticità
GC <= 4
-  Aree di sviluppo
-  Aree di trasformazione