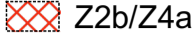




LEGENDA

SCENARI DI PERICOLOSITA' SISMICA LOCALE
Z2b: zona con depositi granulari fini saturi.
Possibili effetti: liquefazioni
Z4a: zona di pianura con depositi alluvionali granulari e/o coesivi.
Possibili effetti: amplificazioni litologiche e geometriche.

-  Z2b/Z4a
-  Z4a
-  Confine di Comune



Regione Lombardia
Comune di Dovera
Provincia di Cremona



Piano di Governo del Territorio

VARIANTE GENERALE

COMPONENTE GEOLOGICA, IDROGEOLOGICA E SISMICA

(L.R. 11.3.05 N.12; D.G.R. 30.11.11 n. 9/2616; D.G.R. 18.07.22 N. IX/6702)

Allegato 2

Carta di pericolosità sismica locale

scala 1:12.000



Il Geologo
Dott. Giovanni Bassi
Marzo 2023