





Legenda

Fasce di rispetto del Reticolo Idrico Principale e Minore

-  Urbano - 4,00 m
-  Extraurbano - 10,00 m
-  Extraurbano - 20,00 m
-  Fascia di tutela paesaggistica 150,00 m



Agriter
dottoři agronomi associati

Comune di Dovera
Provincia di Cremona



Determinazione
Reticolo Idrico Minore
(ai sensi della DGR del 25 gennaio 2002 n°77868 e successe)

Fasce di rispetto del Reticolo Idrico Principale e Minore

DATA: MAG. 2011	SCALA: 1:5.000	FILE:	TAVOLA: 3A
Base cartografica: cartografia Fotogrammetrica Numerica - SCRP volo 2006			