





Legenda

-  Reticolo Idrico Principale
-  Reticolo Idrico Minore
-  Rete irrigua principale
-  Rete irrigua secondaria



Comune di Dovera
Provincia di Cremona



Determinazione
Reticolo Idrico Minore
(ai sensi della DGR del 25 gennaio 2002 n°7/7868 e successeive)

Reticolo Idrico Superficiale

DATA: MAG.2011	SCALA: 1:12.500	FILE:	TAVOLA: 1
----------------	-----------------	-------	-----------

Base cartografica : cartografia Fotogrammetrica Numerica - SCRP volo 2006